 **Guissona**

----- Límit Municipal Guissona





----- Límit Comarcal

----- Límit Municipal

▲ 523 Tossal del Catano **Pics**

— Xarxa Hidrogràfica

Elevacions (m)

	< 400
	400 - 500
	500 - 600
	> 600

Escala original del mapa DIN A-3 1:50.000
 Projecció Universal Transversal de Mercator, fus 31N

